







Legenda:

	Ismijące linie rozgraniczenia pasa drogowego krajowej
	Ismijące linie rozgraniczenia pasa drogowego
	Os. projektowanej drogi
	Projekтовana krawężel jezdni blumicznej
	Korekta przebiegu drogi
	Zaswyy wodociągowe do regimacji

Jednostka projektująca:		TNP Projekt P. W. Drog i Mostów Leszek Chmielewski 07 - 410 Politechniki ul. Górnictwa 7/1, kom. 0608-35-58-58 NIP 585-146-5-44 Region 5507474766	
Investor:	Gmina Kozłowa, pow. ostrowski, woj. mazowieckie	Brana:	Drogozowa
Nazwa obiektu:	Droga gminna kł. D (drogowa)	Stadrum:	P.B.
Localizacja:	ul. Chłapowa w msc. Dębowo w km od 0+000,00 do 0+250,00	Skala:	1:500
Temat:	PRZEDŁOWA DROGI GMINNEJ ZMIKOWA NA BRZDOWIA	Data:	Maj 2009 r.
Nazwa rysunku:	KOREKTA PRZEBIEGU I ZASADY WODOKĄGOWE DO REGULACJI	Rys aut:	5.2
		Stwierd:	1
ZESPÓŁ PROJEKTOWY			
Funkcja	Imię i nazwisko	Podpis	
projektant	mgr inż. Leszek Chmielewski	66/94/Os	
asystent proj.	mgr inż. Karol Kania		